

LA FRONTERA MÁS AMPLIA (Y COMPLEJA)

BRASIL INTERNACIONAL



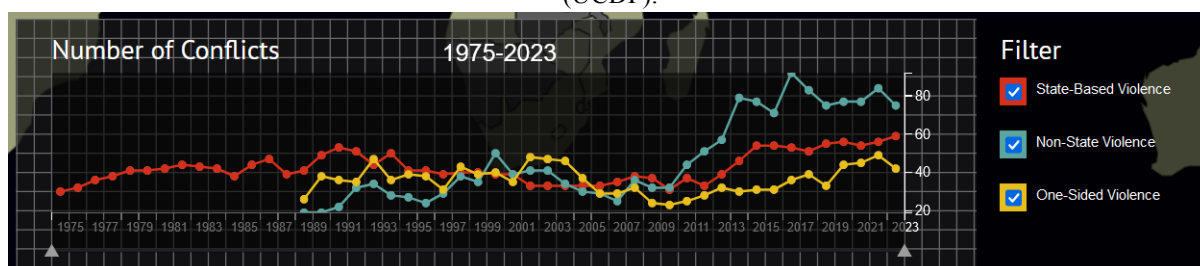
Fuente: Asociación Brasileña de Municipios (ABM), <https://abm.org.br/acoes-integradas-sao-discutidas-entre-municipios-de-fronteira-entre-brasil-e-bolivia/> consultado el 26 de septiembre. 24, a las 22:00 (hora de Brasilia).

Gustavo Daniel Coutinho Nascimento¹

El año 2023 terminó con un mundo convulso. La ebullición se produjo en 176 (ciento setenta y seis) conflictos en curso registrados al finalizar el año, ya sea por disputas que involucran a uno o más Estados en su totalidad; ya sea por el Estado, un agente estatal (como sus Fuerzas de Seguridad); y/o por grupos no estatales, como “nuevas amenazas”².

Estos datos han sido monitoreados, desde hace unos 40 (cuarenta) años, por el Uppsala Conflict Data Program (UCDP), un proyecto sueco que investiga organiza y publica datos verificados sobre conflictos y que es utilizado como referencia por los organismos de la ONU, el Banco Mundial. y otras entidades internacionales³.

Figura No. 1 – Conflictos en el mundo a finales de 2023, según el Programa de Datos de Conflictos de Uppsala (UCDP).



Fuente: UCDP, 2024.

Datos de Naciones Unidas indican que alrededor del 40% de los conflictos actuales involucran disputas territoriales, que pueden entenderse, en otras palabras, como cuestiones en regiones fronterizas o que tienen como objetivo cambiar las fronteras actuales de los

¹Investigador latinoamericano, magíster en Ciencias Militares y estudiante de maestría en Seguridad, Defensa y Desarrollo en el Estado Plurinacional de Bolivia, comandaba una unidad militar en la frontera, en Francisco Beltrão-PR. CV de Lattes: <http://lattes.cnpq.br/7558436102907731> correo electrónico: coutinho.nascimento98@gmail.com.

²Una serie de desafíos emergentes que no encajan en las categorías tradicionales de seguridad militar, como: terrorismo transnacional, crimen organizado, cambio climático, ciberataques, pandemias y desigualdad social y económica.

³Disponible en <https://ucdp.uu.se/>, consultado el 25 de septiembre. 24, a las 21 horas (hora de Brasilia).

beligerantes. Otro 40% se basa en disputas por recursos naturales. El 20% restante representa una mezcla de etnia, pobreza, religión, entre otros.⁴

Fronteras

"La frontera se puede definir como la epidermis del Estado." (Rudolf Kjellén, 1916)⁵.

América del Sur tiene doce países y un territorio francés de ultramar. Brasil limita con diez países (incluida Francia), excepto Chile y Ecuador. El Estado Plurinacional de Bolivia, ubicado en el corazón de América del Sur, comparte sus límites con cinco países. De las diez fronteras brasileñas y cinco bolivianas, el límite más grande es el que une a estos dos países.

Es la tercera frontera más larga de América (detrás de Estados Unidos-Canadá y Argentina-Chile) y la octava del mundo, con 3.423,2 kilómetros. La famosa línea Estados Unidos-México es más pequeña y tiene una longitud total de 3.145 kilómetros, de los cuales 2.020 kilómetros (unas 1.255 millas) siguen el "thalweg" o canal más profundo del Río Grande (también conocido como Río Bravo del Norte), como estipulado por el Tratado de Guadalupe Hidalgo de 1848.

La frontera entre Brasil y Bolivia representa, para el lado brasileño, considerando un total de 16.886 kilómetros, alrededor del 20% de la línea divisoria continental nacional. Por el lado boliviano, considerando un total de 6.843 kilómetros, un poco más del 50% de sus límites territoriales.

Cuadro No. 1 – Tamaño de la frontera internacional de Bolivia.

ABLA 7. LONGITUD DE FRONTERA INTERNACIONAL DE BOLIVIA

País limítrofe	Longitud de Frontera	
	Km	%
Brasil	3.423	50
Paraguay	750	11
Argentina	773	11
Chile	850	13
Perú	1.047	15
Total	6.843	100

Fuente: VI CC. Ministerio de Planificación del Desarrollo

Fuente: Plan Sectorial de Desarrollo Integral para Vivir Bien 2021-2025 - Sector Defensa.

Según datos de la Segunda Comisión Brasileña de Demarcación de Límites⁶, desde Itamaraty, la frontera Brasil-Bolivia se constituye de la siguiente manera: 3.423,2 kilómetros, de los cuales 2.609,3 kilómetros son ríos y canales, 63,0 kilómetros son lagos y otros 750,9 kilómetros son líneas secas.

⁴Disponible en <https://news.un.org/pt/story/2019/11/1693501>, consultado el 25 de septiembre. 24, a las 21 horas (hora de Brasilia).

⁵Rudolf Kjellén (1864-1922) fue un influyente politólogo y geógrafo sueco, destacado por acuñar el término "geopolítica" en 1899, por lo que se le considera el fundador de la Geopolítica Moderna.

⁶Disponible en <https://www.gov.br/mre/pt-br/assuntos/demarcacao-de-limites/segunda-comissao-demarcadora-de-limites> consultado el 26 de septiembre. 24, a las 21 horas (hora de Brasilia).

La "Comisión de Demarcación de Límites Mixtos Brasil-Boliviano", creada en 1903, poco después de la firma del Tratado de Petrópolis, que incorporó la región de Acre a Brasil, ya implementó 438 hitos fronterizos.⁷

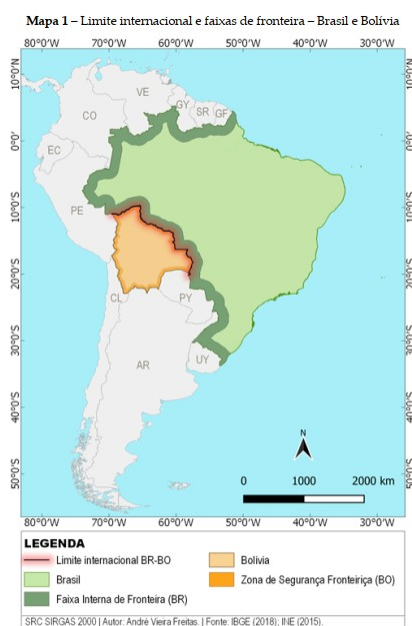
La franja fronteriza de ambos países, definida en sus respectivas Constituciones como el área de hasta 150 (Brasil) y 50 (Bolivia) kilómetros de ancho a lo largo de las fronteras terrestres, está compuesta por cuatro estados brasileños (Acre, Rondônia, Mato Grosso y Mato Grosso do Sul) y tres departamentos bolivianos (Pando, Beni y Santa Cruz de la Sierra).

Cuadro No. 2 – Tamaño de la franja fronteriza entre Brasil y Bolivia.

País	Tamaño (km)	Protección constitucional
Brasil	150	§ 2, art. 20, de la Constitución de la República Federativa del Brasil (CRFB)
Bolivia	50	Art. 262, de la Constitución Plurinacional del Estado (CPE)

Fuente: elaboración propia (2024).

Figura No. 2 – Franja Fronteriza Brasil y Bolivia.



Fuente: Freitas, AV y Steinberger, M. (2019). Cooperación internacional y centros urbanos con conexiones fronterizas entre Brasil y Bolivia. Revista GeoPantanal, n° 27, página 207. UFMS/AGB.

“Compartimos con Bolivia nuestra frontera más larga, 3.400 kilómetros, y dos de nuestros biomas más importantes, el Amazonas y el Pantanal”.⁸
(Lula, presidente de Brasil, el 24 JUL 09).

Los biomas brasileños se clasifican en seis categorías principales, cada una con su propia extensión territorial. A continuación, se muestran los biomas brasileños organizados por tamaño:

Cuadro No. 3 – Biomas brasileños por tamaño.

⁷Disponible en <http://info.lncc.br/bolivia.html> consultado el 26 de septiembre. 24, a las 21 horas (hora de Brasilia).

⁸Discurso del Presidente Lula, el 9 DE JULIO 24, en visita a Bolivia. Disponible en <https://agenciagov.etc.com.br/noticias/202407/de-olho-na-rot-a-do-pacifico-lula-diz-que-brasil-bolivia-iniciam-nova-era>, consultado el 25 de septiembre. 24, a las 21 horas (hora de Brasilia).

No.	Bioma	Tamaño (Km2)	Porcentaje del territorio nacional
01	Amazonas	4.196.943	49,5%
02	Cerrado	2.036.448	23,3%
03	Bosque Atlántico	1.110.182	13,0%
04	Caatinga	844.453	10,1%
05	Pampa	176.496	2,3%
06	Pantanal	150.355	1,8%

Fuente: elaboración propia (2024), a partir de datos disponibles en <https://agenciabrasil.etc.com.br/geral/noticia/2019-10/ibge-lanca-novo-mapa-com-biomas-brasileiros> (consultado el 26 de septiembre 24, a las 22.30 h – hora de Brasilia).

La frontera entre Brasil y Bolivia comparte dos grandes biomas que corresponden a la mitad del territorio nacional: Amazonía y Pantanal, como se muestra en la Tabla No. 3 anterior. El bioma amazónico incluye ocho países sudamericanos y un territorio francés de ultramar. El bioma pantanal une Brasil, Bolivia y Paraguay.

Figura N° 3 - Bioma Amazónico en América del Sur.



Disponible en <https://www.bbc.com/portuguese/brasil-51377232>, consultado el 25 de septiembre. 24, a las 21 horas (hora de Brasilia).

Lamentablemente, este año los incendios en el Pantanal ya consumieron más del 15% del bioma, alrededor de 2,3 millones de hectáreas, según el Laboratorio de Aplicaciones Ambientales de Satélites de la Universidad Federal de Río de Janeiro (Lasa-UFRJ), en su alerta ambiental. plataforma - <https://alarmes.lasa.ufjr.br/platform/webgis>.

Figura N° 4 - Bioma Pantanal en América del Sur.

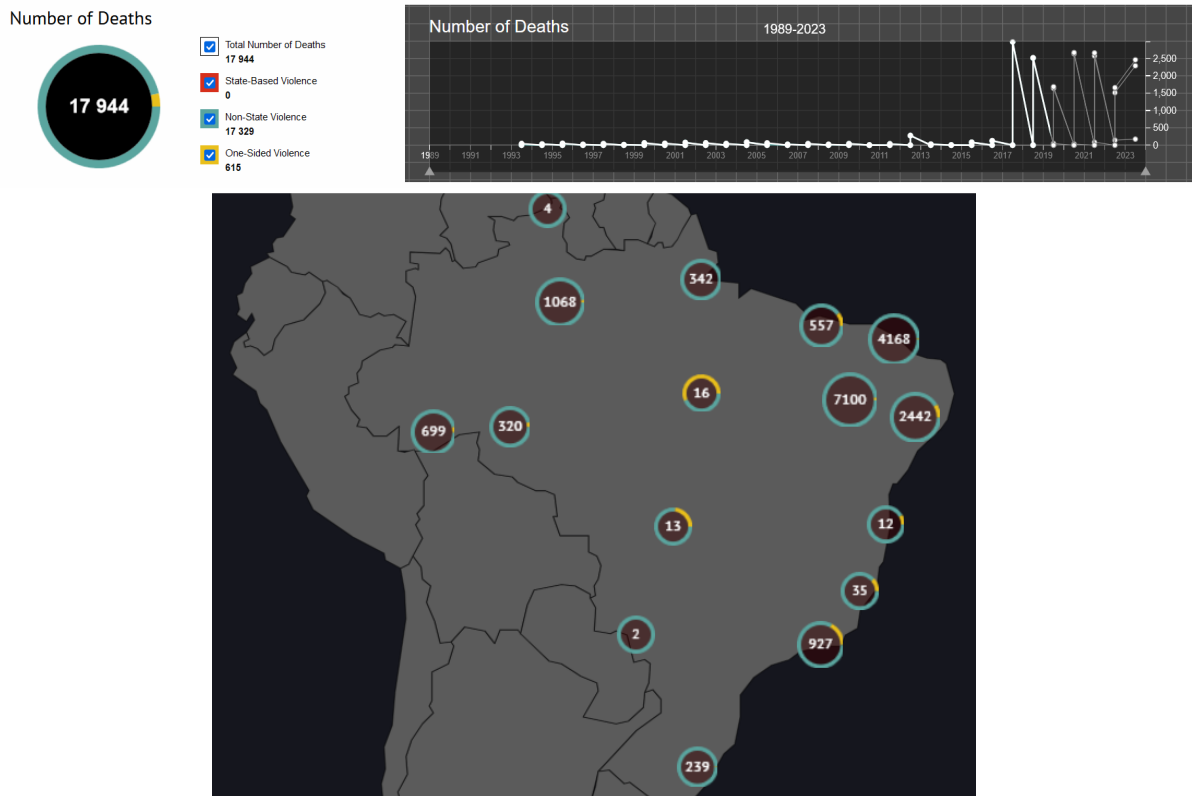


Fuente: Universidad Federal de Alagoas (UFAL), Disciplina de Ecología, Exposición del profesor Roberto Augusto Caffaro Filho. Disponible en <https://pt.slideshare.net/slideshow/bioma-pantanal-2628713/2628713>, consultado los días 25 y 24 de septiembre, a las 22:00 horas (hora de Brasilia).

Volviendo a los datos de la UCDP, centrándonos en la realidad de América del Sur, podemos observar un aumento en el número de muertes, a partir de 2017, en Brasil en su conjunto y en la frontera Brasil-Bolivia, en particular, como se muestra en la Figura 5., próximo.

Figura No. 5 – número de muertes en Brasil, en la frontera con Bolivia, en 2023.

Brazil



Fuente: UCDP, 2024.

La región fronteriza Brasil-Bolivia, por su tamaño, complejidad ambiental y creciente número de muertes, en el período de 1989 a 2023, merece atención y la búsqueda de

soluciones conjuntas que sirvan a las dos naciones vecinas, ya que los incendios y el narcotráfico son inconsciente de los límites internacionales, amenazando a ambos países sin distinción.

El corazón de América del Sur – “Tierra de contactos”

“Bolivia debe ser una tierra de contactos y no de antagonismos” (Luis Fernando Guachalla, 1936)⁹.

Bolivia, país mediterráneo, ocupa una posición central en América del Sur (South American Heartland o Corazón sudamericano), que para el diplomático Fernando Eloy Guachalla (1853-1908) y, posteriormente, su hijo Luis Fernando Guachalla (1899-1986), debería convertirse en un "país de contactos y antagonismos".

Golbery do Couto e Silva (1911-1987), influyente pensador general y geopolítico brasileño, destacó en sus análisis la importancia de Bolivia en la configuración geopolítica de América del Sur. Para él, el país era un punto estratégico en la geopolítica regional, debido a su ubicación central y su condición de país mediterráneo, que lo hacía vulnerable a influencias externas y conflictos regionales.

Figura No. 6 – Anuncio del Ministerio de Hidrocarburos y Energía, en 2021.



Fuente: <https://www.bartolinasisa.org/2021/09/23/bolivia-corazon-energetico-de-sudamerica/>, consultado el 30 de septiembre. 24.

Golbery reconoció que Bolivia poseía una importante riqueza en recursos naturales, lo que la convertía en un objetivo de interés para las potencias externas. Enfatizó la necesidad de que Brasil establezca relaciones estratégicas con esta nación para garantizar el acceso a esos recursos y, al mismo tiempo, proteger la soberanía boliviana, sacándola de la esfera de influencia de otros países.

⁹Hijo del canciller Fernando Eloy Guachalla, vivió de 1899 a 1986 y fue un abogado, diplomático y escritor boliviano. Fuente: <https://www.andesacd.org/luis-fernando-guachalla/2/> consultado el 26 de septiembre. 24, a las 22:00 (hora de Brasilia).

El análisis de Golbery también abordó los conflictos internos en Bolivia y cómo estos podrían afectar la seguridad de Brasil. El pensador vio la estabilidad de Bolivia como crucial para la seguridad regional y la defensa de los intereses brasileños.

En otras palabras, inspirado en la teoría del "Heartland" de Halford Mackinder, el general sugirió que Bolivia, debido a su posición geográfica, tiene un papel central en la dinámica de poder de América del Sur (MACKINDER, 1904).

China – sus intenciones en Bolivia y Perú: impactos en la frontera

La Iniciativa "Un Cinturón, Una Ruta" (ICR) de China, lanzada en 2013, ha generado importantes impactos en la dinámica poblacional y económica en los diferentes continentes por los que pasa, especialmente en África - Nueva Ruta de la Seda (NRS)¹⁰. Esta iniciativa tiene como objetivo promover la conectividad y el desarrollo económico a través de inversiones en infraestructura, que incluyen ferrocarriles, puertos y zonas industriales. El ICR y el NRS cubren actualmente 148 países y apuntan no sólo a expandir el comercio, sino también a aumentar la influencia política de China en la región.¹¹

La observación de lo que está sucediendo en el continente africano proporciona un escenario de lo que podría suceder en las Américas, ya que actualmente se está construyendo el megapuerto de Chancay en Perú, una perla china perdida en América Latina.

La “estrategia china del collar de perlas” (MACDONALD, 2004) fue acuñada en 2005, durante el periodo de Donald Rumsfeld al frente del Departamento de Defensa norteamericano), en referencia a la secuencia de puertos en el Océano Índico que fue construyendo el “Imperio Medio”, similar a la joya que da nombre a la Estrategia.

Figura No. 7 – “Collar de Perlas Chinas”, en el Océano Índico.



Fuente: Centro para la Seguridad Marítima Internacional, <https://cimsec.org/tag/string-of-pearls/>, consultado el 30 de septiembre. 24.

10Fuente: <https://dialogue.earth/pt-br/negocios/378727-cinturao-e-rota-futuro-da-iniciativa-da-china/>

11Fuente: <https://www.armyupress.army.mil/Journals/Edicao-Brasileira/Arquivos/Primeiro-Trimestre-2024/Lynch/>

El NRS trajo, como beneficio, la industrialización.¹²en torno a las carreteras y puertos construidos por China, pero lamentablemente también trajo un flujo migratorio y amenazas a la Seguridad y la Defensa.¹³

En el contexto de la RCI, el acercamiento entre China y Bolivia comenzó en 2016, cuando el Reino Medio se comprometió a invertir 4.850 millones de dólares en nueve proyectos en Bolivia (ILOS, 2024). Sin embargo, hasta la fecha sólo uno de estos proyectos ha sido completado: el molino de hierro en Mutún.

En 2018, ambos países celebraron el “Memorando de Entendimiento entre el Gobierno del Estado Plurinacional de Bolivia y el Gobierno de la República Popular China sobre la Franja Económica de la Ruta de la Seda y la Ruta Marítima de la Seda del Siglo XXI”, firmado el 19 de junio de 2018. en Beijing - República Popular China.

En 2019, el entonces presidente Evo Morales Ayma ratificó el citado memorando mediante la Ley N° 1170, de 25 de abril de 2019, precisando que, dentro de las “Áreas de Cooperación”, destaca la conectividad de instalaciones, especialmente aquellas infraestructuras de interés mutuo, como como: carreteras, ferrocarriles, puentes, aviación civil, energía y telecomunicaciones (BOLIVIA, 2019).

China ha encontrado varios obstáculos en el Estado Plurinacional –legislación, movimientos sindicales, inestabilidad política, mientras que en el país vecino –Perú– la ICR ha dado grandes pasos, con la previsión de entregar el puerto más grande de América en noviembre de 2024, con la presencia de Xi Jinping. La siguiente tabla muestra la magnitud del proyecto.

Cuadro No. 3 – Pronóstico de puertos de las Américas.

Clasificación por tamaño	País	Puerto	Capacidad en TEU (millones)
1er	Perú	Chancay*	15
2do	EE. UU.	Los Ángeles	11.2
3er	EE. UU.	Playa Larga	9.5
4to	Panamá	Colon	5.2
5to	Brasil	santos	4.8
6to	Perú	El Callao	3.6

*cuando esté en pleno funcionamiento.

Fuente: Autor (2024), con base en datos de la Organización Marítima Internacional (OMI).

Nota: TEU significa Unidad Equivalente a Veinte Pies, que representa una unidad de medida inexacta para la capacidad de transporte marítimo (buques portacontenedores y terminales portuarias para contenedores) expresada en contenedores.

El flujo migratorio que el NRS provocó en África, asociado a que en Bolivia el 80% de la población no tiene empleo formal (EL PAÍS, 2024), los llamados Gremiales, tiene el potencial de resultar en nuevas oportunidades y la circulación de bienes, personas y servicios causada por el Megapuerto de Chancay podría impactar la mayor frontera brasileña, empeorando los problemas existentes, desde el crimen organizado transnacional (COT) hasta todo tipo de delitos ambientales.

¹²Fuente: La Nueva Ruta de la Seda de China y la industrialización africana. Disponible en <https://thetricontinental.org/pt-pt/wenhua-zongheng-2023-3-nova-rota-seda-industrializacao-da-africa/>

¹³Fuente: <https://areferencia.com/afica/problemas-na-nova-rota-da-seda-no-sul-global-abrem-portas-para-acao-dos-eua/>

CONCLUSIÓN

Existen varias teorías sobre la Titulización, siendo las más aceptadas las acuñadas por el británico Barry Buzan, en la Escuela de Copenhague. A pesar de todos los fundamentos teóricos que sustentan los estudios actuales, no corresponde a los europeos que estudian seguridad en una institución danesa, un país con las tasas de criminalidad más bajas del mundo, entender mejor lo que pasa en las fronteras brasileñas de los que residen en ella.

La visión holística de la Seguridad en la Franja Fronteriza Brasil-Bolivia, con sus 3.423,2 kilómetros, dos biomas importantes y el aumento de la delincuencia deben dar lugar a soluciones autóctonas. El debate endógeno debe ser liderado por quienes viven, trabajan y estudian en la frontera.

En este contexto, crece en importancia el papel del IDESF, con profesionales que asocian su discurso a su camino de vida; que hablan y escriben sobre la frontera en primera persona.

Estudiar las consecuencias de la construcción del Puerto de Chancay y concientizar sobre la importancia de la frontera, como “la epidermis del Estado”, es evitar que las enfermedades generadas dentro de los límites del territorio comprometan la salud de un país entero.

¡Agradezco al IDESF por el espacio!

BIBLIOGRAFÍA

BOLIVIA (2004). Libro Blanco de Defensa. La Paz: Ministerio de Defensa de la República de Bolivia.

BOLIVIA (2009). Referéndum del 25 de enero de 2009. Aprueba la Constitución Política del Estado. Gaceta Oficial. La Paz. Gaceta Oficial de Bolivia. Edición oficial. 7 de febrero de 2009. 139 p.

BOLIVIA (2011). Ley No. 100, de 4 de abril de 2011, Políticas de Desarrollo Integral y Seguridad en Fronteras. La Paz.

BOLIVIA (2015). Ley N° 650, de 15 de enero de 2015. La Agenda Patriótica. La Paz.

BOLIVIA (2019). Ley N° 1170, de 25 de abril de 2019. Ratifica el “Memorando de Entendimiento entre el Gobierno del Estado Plurinacional de Bolivia y el Gobierno de la República Popular China en la Franja Económica de la Ruta de la Seda y la Ruta Marítima de la Seda del Siglo XXI”. Gaceta Oficial del Estado Plurinacional de Bolivia, 2019. Disponible en: <http://gacetaoficialdebolivia.gob.bo/normas/descargar/161850>. Consultado el: 16 de octubre. 2024.

BOLIVIA (2021). Ley N° 1.407, de 9 de noviembre de 2021. Plan de Desarrollo Económico y Social (PDES) 2021-2025.

BOLIVIA (2022). Plan Sectorial de Desarrollo Integral (PSDI) para Vivir Bien Sector Defensa 2021-2025.

BOLIVIA (2024). Instituto Nacional de Estadística (INE). Censo de Población y Vivienda 2024, Publicado en 29/08/2024. Disponible en: <https://censo.ine.gob.bo/resultados/>. Consultado el: 7 de septiembre. 24.

BOLIVIA (2024a). Ministerio de Asuntos Exteriores, Unión Europea y Cooperación del Reino de España. Récord del país: Bolivia. Disponible en: https://www.exteriores.gob.es/Documentos/FichasPais/BOLIVIA_FICHA%20PAIS.pdf. Consultado el: 16 de octubre. 2024.

BRASIL (1988). Constitución de la República Federativa del Brasil. Senado federal. Brasilia.

BRASIL (2007). LEY COMPLEMENTARIA N° 124, DE 3 DE ENERO DE 2007. Definición de Amazonía Legal. Arte 2. Disponible en: https://www.planalto.gov.br/CCIVIL_03/////LEIS/LCP/Lcp124.htm. Consultado el: 7 de septiembre. 24.

BRASIL. (2020). Ministerio de Defensa. Política de Defensa Nacional y Estrategia de Defensa Nacional. Congreso Nacional. Brasilia, DF: Congreso Nacional. Disponible en: https://www.gov.br/defesa/pt-br/arquivos/estado_e_defesa/pnd_end_congresso_.pdf. Consultado el: 5 de septiembre. 2024.

BRASIL. (2020a). Libro Blanco de la Defensa Nacional. Congreso Nacional. Brasilia, DF: Congreso Nacional. Disponible en: https://www.gov.br/defesa/pt-br/assuntos/copy_of_estado-e-defesa/livro_branco_congresso_nacional.pdf. Consultado el: 5 de septiembre. 2024.

BRASIL. (2024). Ministerio de Defensa. Política de Defensa Nacional y Estrategia de Defensa Nacional. MINUTO. Brasil 2024. Congreso Nacional. Brasilia, DF: Congreso Nacional, 2024. Disponible en: <https://www.gov.br/defesa/pt-br/centrais-de-conteudo/noticias/ministerio-da-defesa-convoca-sociedade-para-contribuir-com-a-politica-nacional-de-defesa-estrategia-e-defensa-nacional>. Consultado el: 5 de septiembre. 2024.

BRASIL. (2024a). Ministerio de Relaciones Exteriores. Visita a Bolivia del Presidente de la República Federativa de Brasil, Lula da Silva – Santa Cruz de la Sierra, 9 de julio de 2024. Canales de Atención. Prensa. NOTA DE PRENSA N° 302 - Actas adoptadas con motivo de la visita del Presidente Luiz Inácio Lula da Silva a Bolivia — Santa Cruz de la Sierra, 9 de julio de 2024. Comunicados de Prensa. Brasilia, DF, Publicado el 09/07/2024 18:57 Actualizado el 09/07/2024 19:01. Disponible en: https://www.gov.br/mre/pt-br/canais_atendimento/imprensa/notas-a-imprensa/atos-assinados-por-ocasio-da-visita-do-president-luiz-inacio-lula-da-silva-a-bolivia-santa-cruz-de-la-sierra-9-julio-2024. Consultado el: 5 de septiembre de 2024.

BRASIL. (2024b). Instituto Brasileño de Geografía y Estadística (IBGE). Estimaciones de la población residente en los 5.570 municipios brasileños. Publicado el 29/08/2024. Disponible en: <https://agenciadenoticias.ibge.gov.br/agencia-noticias/2012-agencia-de-noticias/noticias/41111-populacao-estimada-do-pais-chega-a-212-6-milhoes-de-habitantes-en-2024>. Consultado el: 7 de septiembre de 2024.

BUZÁN, Barry. "Paz, poder y seguridad: conceptos en conflicto en el estudio de las Relaciones Internacionales". Revista de Investigación para la Paz, vol. 21, núm. 2 (Número especial sobre defensa alternativa), pág. 109-125, junio de 1984.

_____. Personas, estados y miedo: una agenda para los estudios de seguridad internacional en la posguerra fría Londres: Hasvester Wheatsheaf, 1991.

_____; KELSTRUP, Morten; LEMAITRE, Pierre. Identidad, migración y la nueva agenda de seguridad en Europa Londres: Pinter, 1993.

_____. Repensar la seguridad después de la Guerra Fría. Cooperación y Conflicto, v.32, n. 1, pág. 5-28, 1997.

_____. No importa, Ole. ¿Resbaladizo? ¿Contradictorio? ¿Sociológicamente insostenible? La Escuela de Copenhague responde. Revista de estudios internacionales, vol. 23, pág. 241-250, 1997.

_____. et. Alabama. (1998). Seguridad: un nuevo marco para el análisis. Boulder: Londres: Lynne Rienner Publishers, 1998.

_____. Regiones y potencias: la estructura de la seguridad internacional. Cambridge: Cambridge University Press, 2003.

EL PAÍS. Gremiales: En Bolivia el 80% de los trabajadores se dedican a la venta. 2024. Disponible en: https://elpais.bo/tarija/20240514_gremiales-en-bolivia-80-de-trabajadores-se-dedica-a-vender.html. Consultado el: 16 de octubre. 2024.

ERUDITO. "El territorio boliviano". Disponible en: <https://www.erudit.org/fr/revues/cgq/1993-v37-n100-cgq2672/022337ar.pdf>. Consultado el: 16 de octubre. 2024.

FOUCHER, Michel (1991) Frentes y fronteras. Una gira por el mundo geopolítico. París, Fayard, 2.^a edición, 691 p.

IBGE (2023). Brasil: indicadores. Instituto Brasileño de Geografía y Estadística. Recuperado el 8 de mayo de 2023 de <https://ibge.gov.br>.

ILOS. La nueva ruta de la seda china: oportunidad para Brasil. Disponible en: <https://ilos.com.br/a-nova-rota-da-seda-chinesa-oportunidade-para-o-brasil/>. Consultado el: 16 de octubre. 2024.

INE (2023). Bolivia: principales indicadores. Instituto Nacional de Estadística. Recuperado el 8 de mayo de 2023 de <https://ine.gob.bo>.

IPEA (2024). Instituto de Investigaciones Económicas y Aplicadas. Ministerio de Planificación. Conozca los BRICS: Brasil, Rusia, India, China y Sudáfrica BRICS-6º Foro Académico, Río de Janeiro, 18 y 19 de marzo de 2014. Disponible en: https://www.ipea.gov.br/forumbrics_/pt-BR/conheca-os-brics.html. Consultado el: 5 de septiembre. 2024.

KAPLAN, Robert D.; Monzón: el Océano Índico y el futuro del poder estadounidense. Random House, Inc., Nueva York. 2010.

KJELLÉN, R. (1916). Staten som livsform [El Estado como forma de vida]. Hirzel.

LNCC. Bolivia y sus relaciones internacionales. Disponible en: <http://info.lncc.br/boliviae.html>. Consultado el: 16 de octubre. 2024.

MACKINDER, HJ [1904]. El pivote geográfico de la historia. Nueva York: Cosimo Classics, 2020.

Iniciativa GLOBAL Contra el Crimen Organizado Transnacional. (2023). Índice mundial de delincuencia organizada 2023. Disponible en <https://globalinitiative.net/wp-content/uploads/2023/09/I%CC%81ndice-global-de-crimen-organizado-2023.pdf>

SILVA, Golbery do Couto e. Geopolítica de Brasil. Río de Janeiro: José Olympio Editora, 1967.

SILVA, Golbery do Couto e. Situación política nacional: el Poder Ejecutivo y la geopolítica de Brasil. Río de Janeiro: Jorge Zahar Editora, 1981.

FORO ECONÓMICO MUNDIAL. (2024). Informe Global de Riesgos 2024. 19ª Edición. Foro Económico Mundial. Disponible en <https://www.weforum.org/publications/global-risks-report-2024/>